

Утверждена

Постановлением Администрации Вытегорского муниципального

(наименование документа об утверждении, исключая наименование органов государственной власти или района)

органа местного самоуправления, принявших решение об утверждении схемы или

подписавших соглашение о перераспределении земельных участков)

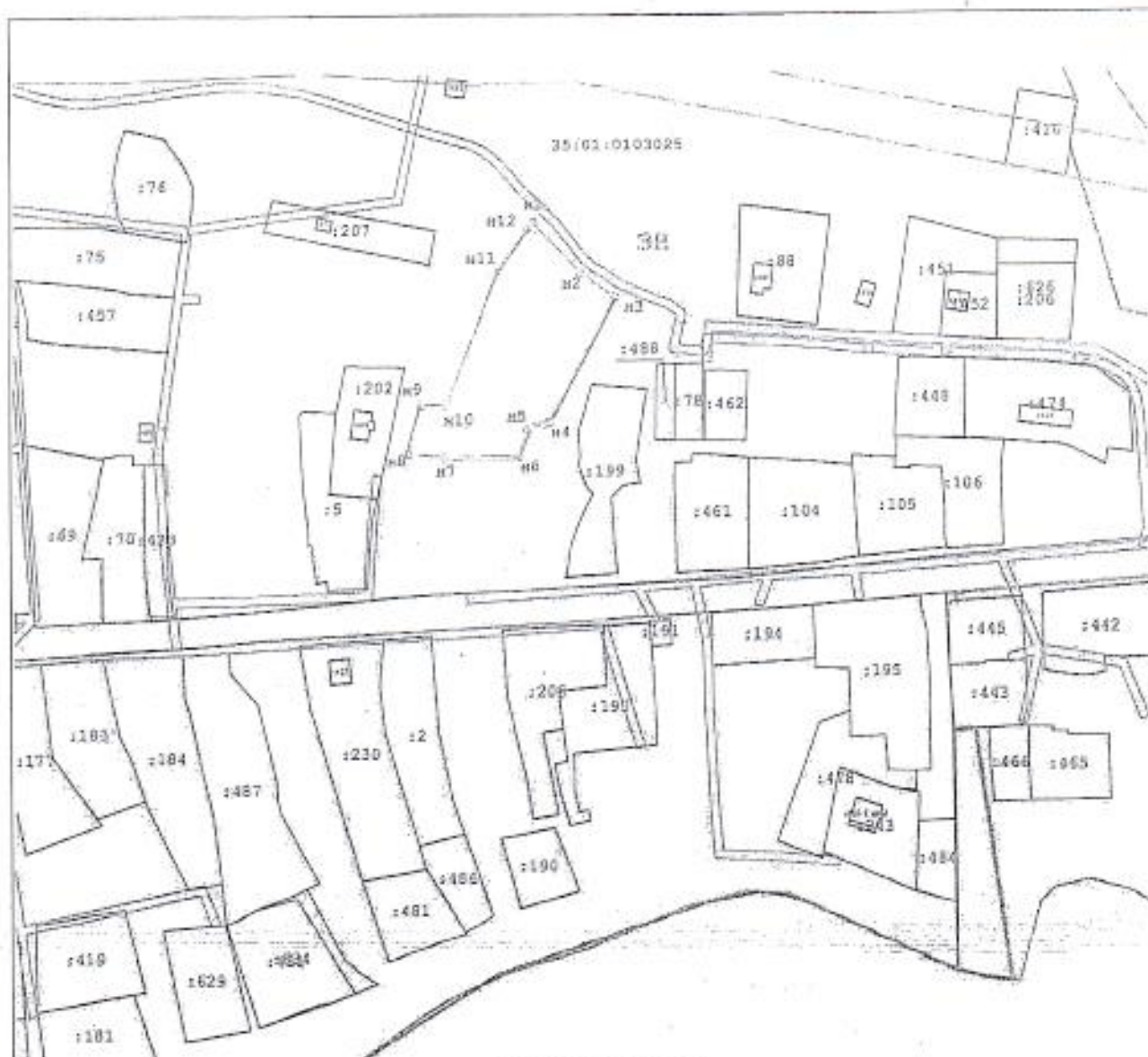
от 29.03.2023

№ 208

Схема расположения земельного участка или земельных
участков на кадастровом плане территории








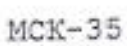


Площадь земельного участка		5 000 м ²
(указывается проектная площадь образуемого земельного участка, вычисленная с использованием технологических и программных средств, в том числе размещенных на официальном сайте федерального органа исполнительной власти: уполномоченного Правительством Российской Федерации на осуществление государственного кадастрового учета, государственной регистрации прав, ведение Единого государственного реестра недвижимости и предоставление сведений, содержащихся в Едином государственном реестре недвижимости, в информационно-телекоммуникационной сети "Интернет" (далее - официальный сайт), с округлением до 1 квадратного метра. Указанное значение площади земельного участка может быть уточнено при проведении кадастровых работ на более чем на десять процентов)		
Обозначение характерных точек границы	Координаты, м	
	(указываются в случае подготовки схемы расположения земельного участка с использованием технологических и программных средств, в том числе размещенных на официальном сайте. Значения координат, полученные с использованием указанных технологических и программных средств, указываются с округлением до 0,01 метра)	
	X	Y
1	2	3
n1	546 023,52	1 303 116,03
n2	545 999,69	1 303 138,07
n3	545 988,71	1 303 153,38
n4	545 931,73	1 303 123,21
n5	545 928,36	1 303 113,32
n6	545 916,15	1 303 109,61
n7	545 915,64	1 303 075,99
n8	545 917,19	1 303 058,97
n9	545 940,02	1 303 064,77
n10	545 939,93	1 303 076,40
n11	546 001,47	1 303 099,94
n12	546 021,10	1 303 113,97
n1	546 023,52	1 303 116,03





Масштаб 1:3 000

Условные обозначения:

-  - Существующая часть границы, имеющиеся в ГКН сведения о которой достаточны для определения ее местоположения
-  - вновь образованная часть границы, сведения о которой достаточны для определения ее местоположения
-  - Образованная точка, сведения о которой позволяют однозначно определить ее местоположение
-  - Обозначение существующего земельного участка
-  - Граница кадастрового квартала
-  - Номер кадастрового квартала
-  - Обозначение границы зоны с особыми условиями использования территории
-  - Система координат
-  - Обозначение территориальной зоны
-  - обозначение границы территориальной зоны

