

**Утверждена**  
**Постановлением Администрации Вытегорского муниципального**

(наименование документа об утверждении, включая наименование органов государственной власти или

**района**

органов местного самоуправления, принявших решение об утверждении схемы или

подписавших соглашение о перераспределении земельных участков)

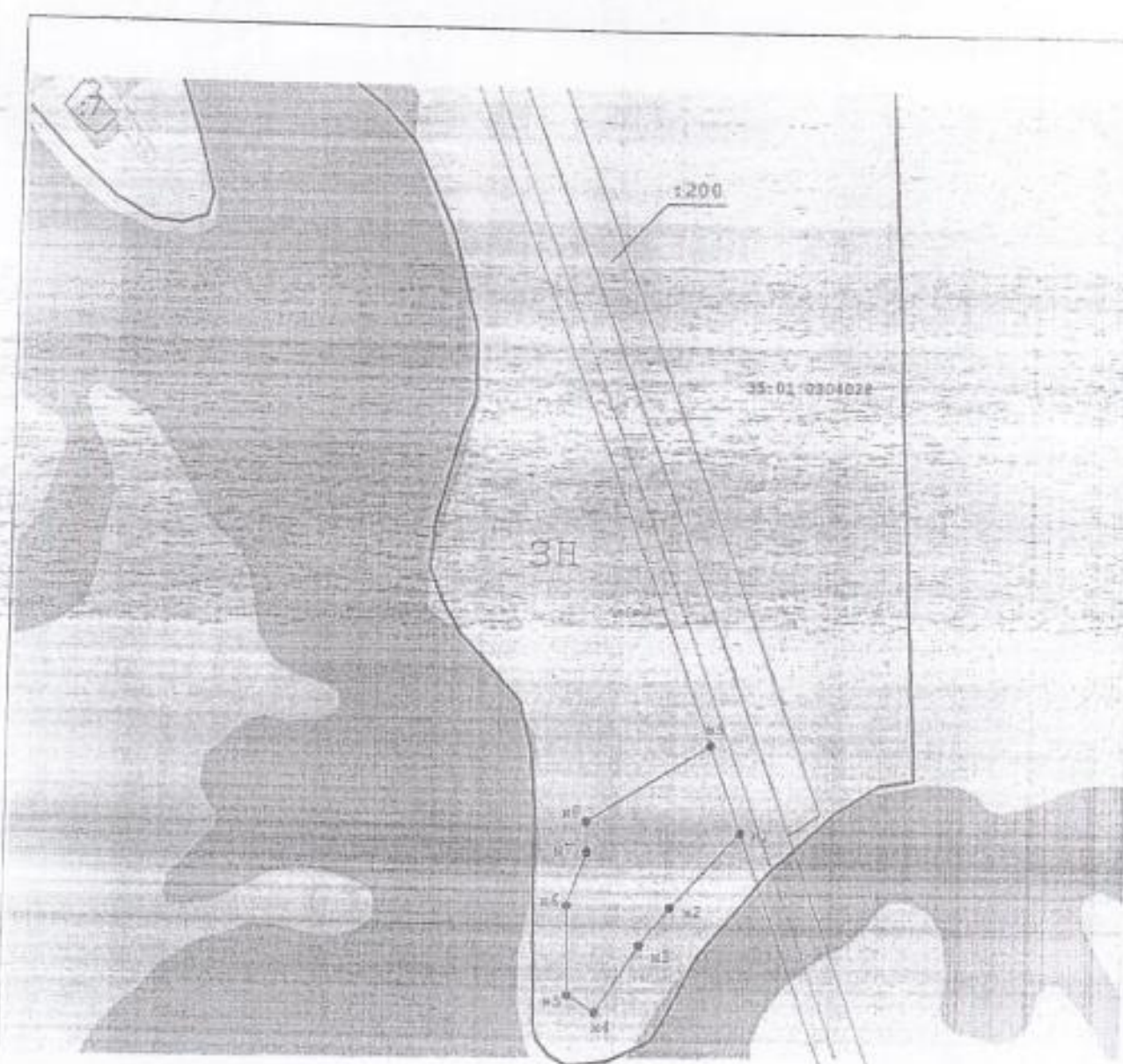
от 03.11.2020

№ 1500

**Схема расположения земельного участка или земельных**  
**участков на кадастровом плане территории**







<b>Условный номер земельного участка</b>		
(указывается в случае, если предусматривается образование двух и более земельных участков)		
<b>Площадь земельного участка</b> 4 999 м <sup>2</sup>		
<p>(указывается проставляемая площадь образуемого земельного участка, вычисленная с использованием технологических и программных средств, в том числе размещенных на официальном сайте федерального органа исполнительной власти, уполномоченного Правительством Российской Федерации на осуществление государственного кадастрового учета, государственной регистрации прав, ведение Единого государственного реестра недвижимости и предоставление сведений, содержащихся в Едином государственном реестре недвижимости, в информационно-технологической сети "Интернет" (далее - официальный сайт), с округлением до 1 квадратного метра. Указанное значение площади земельного участка может быть уточнено при проведении кадастровых работ не более чем на десять процентов)</p>		
<b>Обозначение характерных точек границ</b>	<b>Координаты, м</b>	
	(указываются в случае подготовки схемы расположения земельного участка с использованием технологических и программных средств, в том числе размещенных на официальном сайте. Значения координат, полученные с использованием указанных технологических и программных средств, указываются с округлением до 0,01 метра)	
	<b>X</b>	<b>Y</b>
<b>1</b>	<b>2</b>	<b>3</b>
н1	507 607,38	1 294 515,24
н2	507 572,57	1 294 482,88
н3	507 554,65	1 294 469,09
н4	507 523,36	1 294 449,32
н5	507 531,33	1 294 436,66
н6	507 573,13	1 294 435,18
н7	507 597,74	1 294 443,86
н8	507 611,78	1 294 443,06
н9	507 647,51	1 294 500,08
н1	507 607,38	1 294 515,24





Масштаб 1:3 000

**Условные обозначения:**

-  n1 - Образованная точка, сведения о которой позволяют однозначно определить ее местоположение
-  - Существующая часть границы, имеющиеся в ГКН сведения о которой достаточны для определения ее местоположения
-  7 - Существующая точка, сведения о которой позволяют однозначно определить ее местоположение
-  - вновь образованная часть границы, сведения о которой достаточны для определения ее местоположения
- :391 - Обозначение существующего земельного участка
-  - Граница кадастрового квартала
- 35-01-0304028 - Номер кадастрового квартала
-  - Обозначение границы зоны с особыми условиями использования территории
- ЗН - Обозначение территориальной зоны
- МСК-35 - Система координат

