

Утверждена

Постановлением Администрации Вытегорского муниципального

(наименование документа об утверждении, включая наименования органов государственной власти или

района

органов местного самоуправления, принявших решение об утверждении схемы или

подписавших соглашение о перераспределении земельных участков)

от

05.10.2021

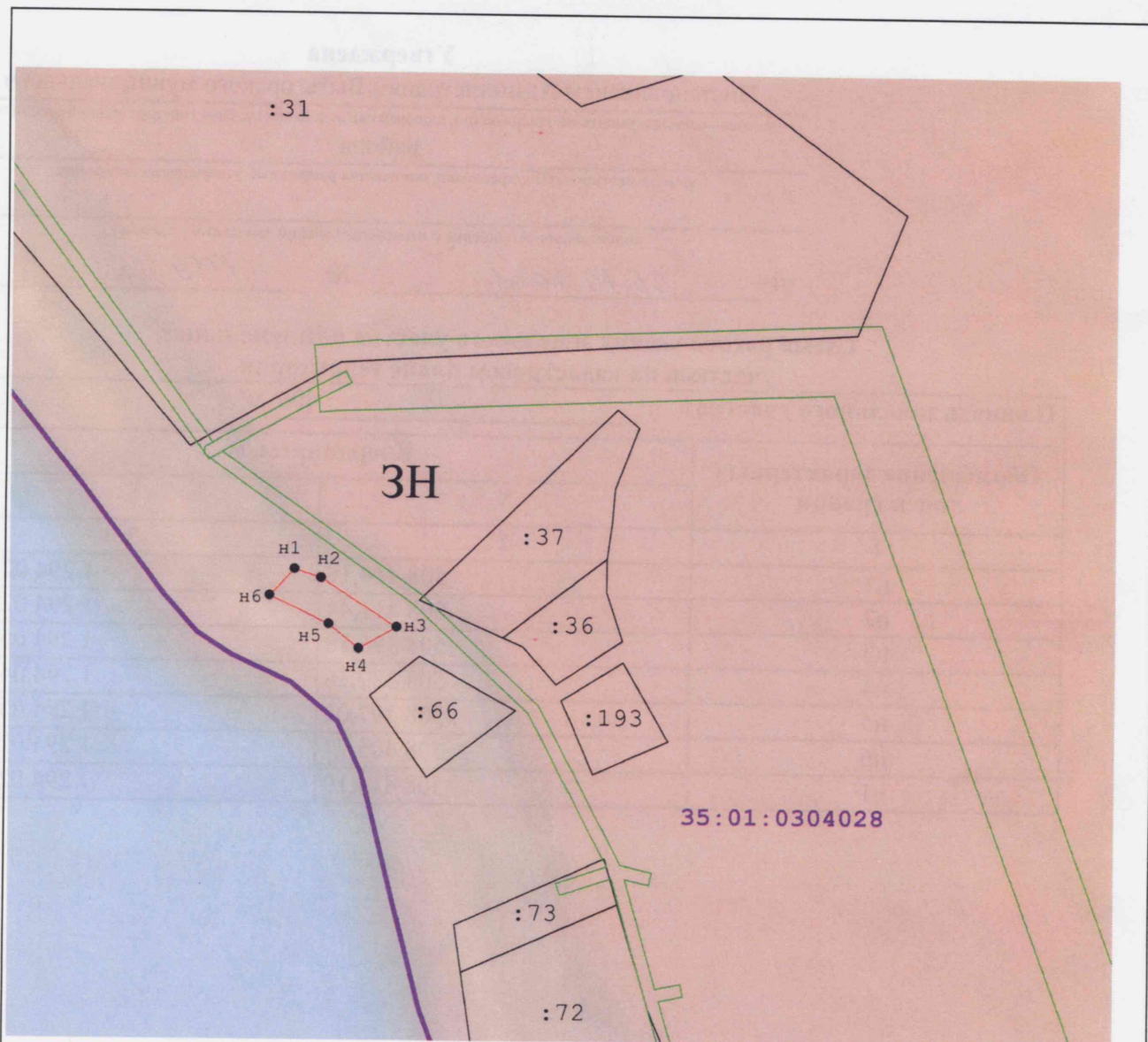
№

1119

Схема расположения земельного участка или земельных
участков на кадастровом плане территории







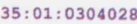

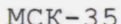
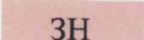
| Площадь земельного участка | | 400 м² | |
|---|---------------|--------------|--|
| Обозначение характерных точек границ | Координаты, м | | |
| | X | Y | |
| | 2 | 3 | |
| 1 | | | |
| н1 | 508 414,19 | 1 294 021,15 | |
| н2 | 508 411,44 | 1 294 029,46 | |
| н3 | 508 396,18 | 1 294 053,27 | |
| н4 | 508 389,36 | 1 294 041,36 | |
| н5 | 508 397,02 | 1 294 031,88 | |
| н6 | 508 405,77 | 1 294 013,32 | |
| н1 | 508 414,19 | 1 294 021,15 | |





Масштаб 1:2 000

Условные обозначения:

- 
 - Образующая точка, сведения о которой позволяют однозначно определить ее местоположение
- 
 - Существующая точка, сведения о которой позволяют однозначно определить ее местоположение
- 
 - Существующая часть границы, имеющиеся в ГКН сведения о которой достаточны для определения ее местоположения
- 
 - Вновь образованная часть границы, сведения о которой достаточны для определения ее местоположения
- 
 - Обозначение существующего земельного участка
- 
 - Граница кадастрового квартала.
- 
 - Номер кадастрового квартала
- 
 - Обозначение границы зоны с особыми условиями использования территории
- 
 - Система координат
- 
 - Обозначение территориальной зоны

